

## **Un séjour pyrénéen au confluent des trois vallées : Barège, Gavarnie, Cauterets**


\* \* \*

De vallons en lacs, de lacs en cols, de cols en sommets, sous et sur les nuages ils étaient partout ces 56 montagnard-e-s dynamiques, enthousiastes, endurant-e-s dans ces sites majestueux du Parc National des Hautes Pyrénées, en pays Toy (de Barège à Gavarnie) et au cœur du Parc à Cauterets. Randonnées paisibles ou plus intrépides, ils, elles ne sont pas venu-e-s en curistes dans ces hauts lieux du thermalisme. |



Pour télécharger  
cette photo,  
[cliquez ici](#)

**Jour d'arrivée**, rendez-vous à Tournaboup, dans la vallée de Barège, direction Pountou d'où la randonnée se poursuit sur des pentes herbeuses et de nombreux pierriers de granit, le tout émaillé de lacs, des joyaux bleus aux eaux calmes et limpides, Deth Coubous, Tracens (mais aussi Nère, Blanc) et au sommet de Madamète vue sur Aumar et Aubert avant de redescendre sur ceux de Madamète et d'Aygues Cluses.



**Deuxième jour**, au départ de Gavarnie, le refuge des Espuguettes, le Piméné, col et sommets, offre un vaste panorama et pour le retour que ce soit par le plateau d'Allanz ou par le refuge du Pailla, on embrasse toute la muraille du Cirque de Gavarnie.



Gr 2 retour des Espuguettes par le refuge du Pailla.



Gr 1 retour du Piméné par le plateau d'Allanz



Gr3 Face à la grande cascade du Cirque

**Troisième jour**, nous voilà au cœur du Cirque, avec la mythique Brèche à 2 807m. La fonte du glacier découvre des roches ocre, qui contrastent avec le gris des éboulis. Un groupe poursuit jusqu'au Taillon, 3 144m, par le Doigt de la Fausse Brèche. La vue sur les canyons d'Ordessa et le Mont Perdu est exceptionnelle. D'autres ont choisi la vallée de Cauterets, du Pont d'Espagne, ils rejoignent le lac de Gaube avec à l'horizon, la très belle perspective de la face nord du Vignemale.



Gr 1 Passage de la cascade



Descente bien assurée du Gr2




une porte qui se gagne !


**Quatrième jour**, vallée de Cauterets, au départ du Cambasque, le groupe 2 et 3 rejoint le lac d'Ilhéou par la cascade de Sahucs, le groupe 1 de la ferme d'Igau, rejoint le Cabaliros sur des pentes herbeuses, mais au sommet la brume masque les hautes silhouettes, Munia, Néouvielle, Ardiden, Vignemale, Balaïtous...



Lac d'Ilhéou




Lac d'Anapéou



Lac de Gaube

**Cinquième jour**, au départ de la Raillère, en amont de Cauterets, les un-e-s montent sur le chemin des cascades et torrents qui grondent pour rejoindre le pont d'Espagne et monter au lac de Gaube. Pour d'autres, randonnée pastorale de moyenne montagne, au Bergons, avec tous les étages de la montagne, forêt, estives plantées de belles granges rénovées. D'autres encore, au dessus de Cauterets, rejoignent la Fruitière, pour le lac d'Estom par les pelouses verdoyantes au milieu d'un très bel environnement.

**Sixième jour, découverte patrimoine**, on s'enfonce dans les profondeurs des grottes de Betharram (80m), quand on ne remonte pas le temps (XIIème siècle) avec l'imposante abbatale à Saint Savin ou admire le spectacle au donjon des aigles à Beaucens. On ne ménage pas ses efforts pour découvrir les villages pittoresques de moyenne montagne, après la découverte des charmes de Luz le matin, le groupe 2 visite les villages de Sazos, Grust, Viscos, une boucle de 9 km. Le groupe 1 choisit de partir de Cauterets pour remonter le chemin des cascades via le Pont d'Espagne.



*Je vous l'avais dit, il y en avait PARTOUT !!!*

Peuvent en témoigner les timides marmottes entre aperçues ci et là, les ombres fugitives de quelques vautours, le cincle plongeur juché sur un rocher en bordure d'une cascade mais aussi les belles gasconnes nonchalantes, une vipère effrayée, et ces moutons à poils longs ondoyants sur les sentiers du Bergons.



Mais la journée n'est pas terminée, honneur aux canapés et petits fours arrosés de boissons arc en ciel pour perpétuer la tradition. Un régal !



**Septième jour**, la météo fait fuir bon nombre de participant-e-s, balnéo et bon service de restauration ne suffisent pas pour les retenir. Les plus assidus prospectent quelques villages des environs, non sans faire usage de leur cape.

Si de jour en jour les chaussures sont plus lourdes que la veille, ils et elles ne sont pas fatigué-e-s ! Bon nombre profite des animations nocturnes (culturelle, musicale, dansante, sans oublier les accros aux jeux de société...).

Un séjour décoiffant au cœur du Parc National des Pyrénées qui nous a offert une diversité de paysages qui a fait notre bonheur.

Fonds de vallées outrageusement verdoyants, superbes villages bien exposés, torrents vigoureux, cascades à la fougue printanière, belvédères remarquables nous avons été bousculé-e-s par ces vastes horizons et même soufflé-e-s au passage de la Brèche de Roland (on ne pouvait pas rater la porte, 100 m de haut, 40 de large). Même si les caprices de la météo avant notre arrivée et sur la fin de notre séjour n'ont pas permis de boucler le programme, nous avons profité de cinq jours bien remplis avec le soleil en prime.

**Autant de raison pour continuer à s'accrocher à nos bâtons !**

[Cliquez ici pour revenir à la page d'accueil](#)